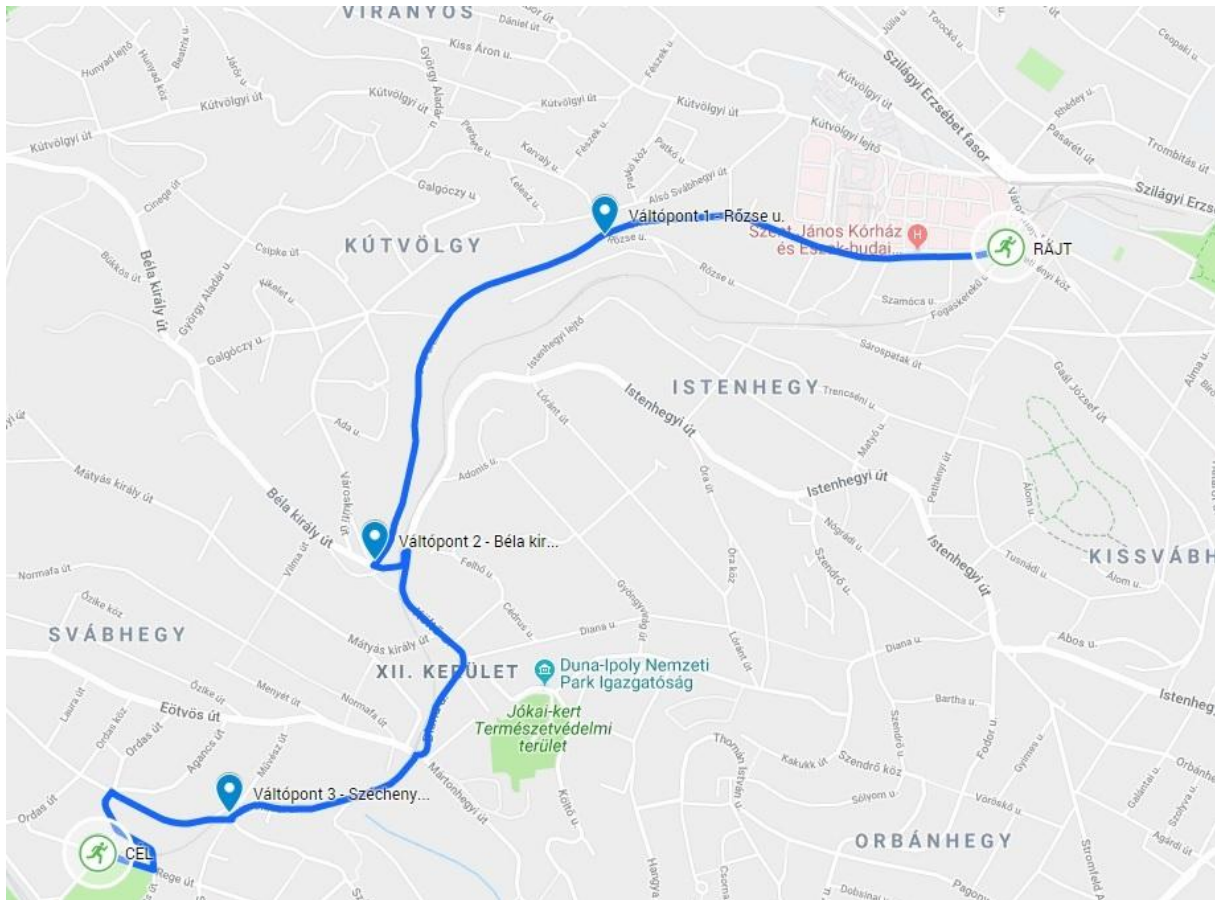


21. ELŐZD MEG A FOGASKEREKŰT!

Budapest egyik legnagyobb szintkülönbségű versenyútvonalával

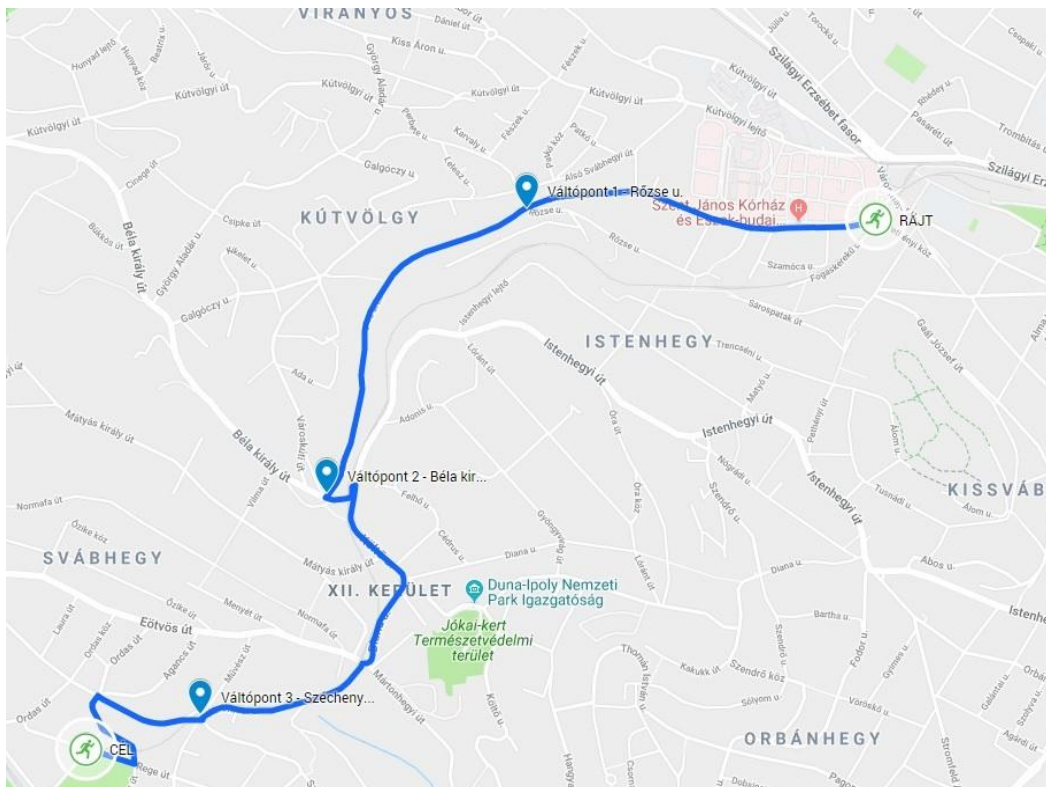
Útvonalak, megközelíthetőség

1. Előzd meg a Fogaskerekűt futva! – futóverseny:



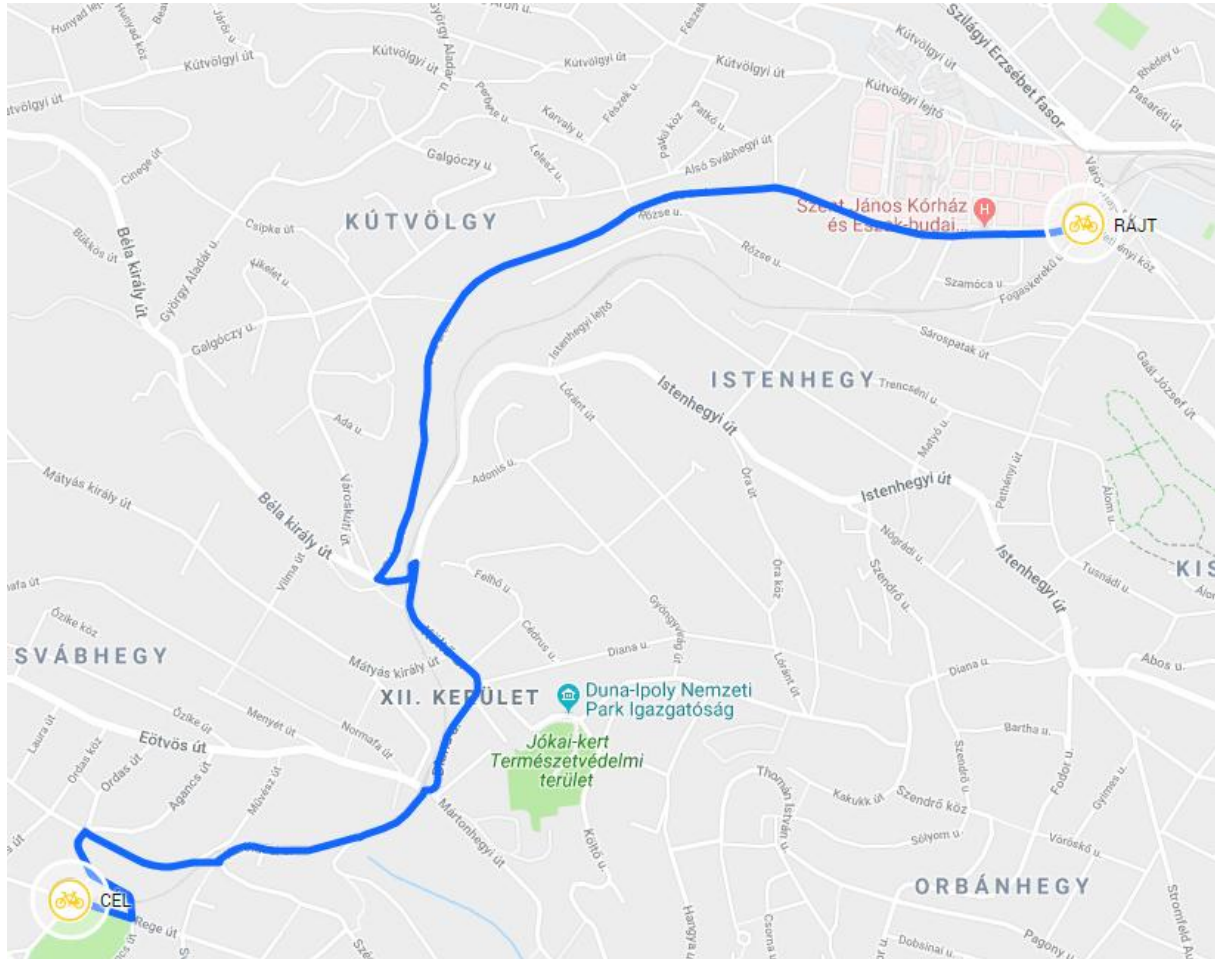
- Az útvonal hossza: kb. 4,0 km
- Rajt: **10:16-kor** (a Fogaskerekű menetrendjéhez igazodva)
- A helyszíni nevezés **9:46-kor** zárul
- Kérjük, hogy **10:01-re** mindenki érkezzen meg a rajthelyhez!
- Rajt helyszíne: Fogaskerekű „Szent János Kórház” megállója mellett
- A kutyás futókat kérjük, hogy rajtnál a mezőny végén helyezkedjenek el!

2. Előzd meg a Fogaskerekűt csapatban! – váltófutóverseny:



- Az útvonal hossza: kb. 4,0 km
- Rajt: **10:16**-kor (a Fogaskerekű menetrendjéhez igazodva)
- A helyszíni nevezés **9:46**-kor zárul
- Kérjük, hogy **10:01**-re mindenki érkezzen meg a rajt-, illetve a váltóhelyhez!
- Rajt helyszíne: Fogaskerekű „Szent János Kórház” megállója mellett
- A 2 fős váltók a 2. váltópontnál váltanak.
- Szakaszok:
 - 1. szakasz
 - hossz: 1 km
 - 2. szakasz
 - hossz: 1 km
 - rajt: Rózse u. – Diósárok u. sarka
 (2 fős váltópont)
 - 3. szakasz
 - hossz: 1 km
 - rajt: Béla király út – Diós árok u. sarka
 - 4. szakasz
 - hossz: 1 km
 - rajt: Széchenyi-emlék út – Karthauzi u. sarka

3. Előzd meg a Fogaskerekűt kerékpárral! – kerékpárverseny:

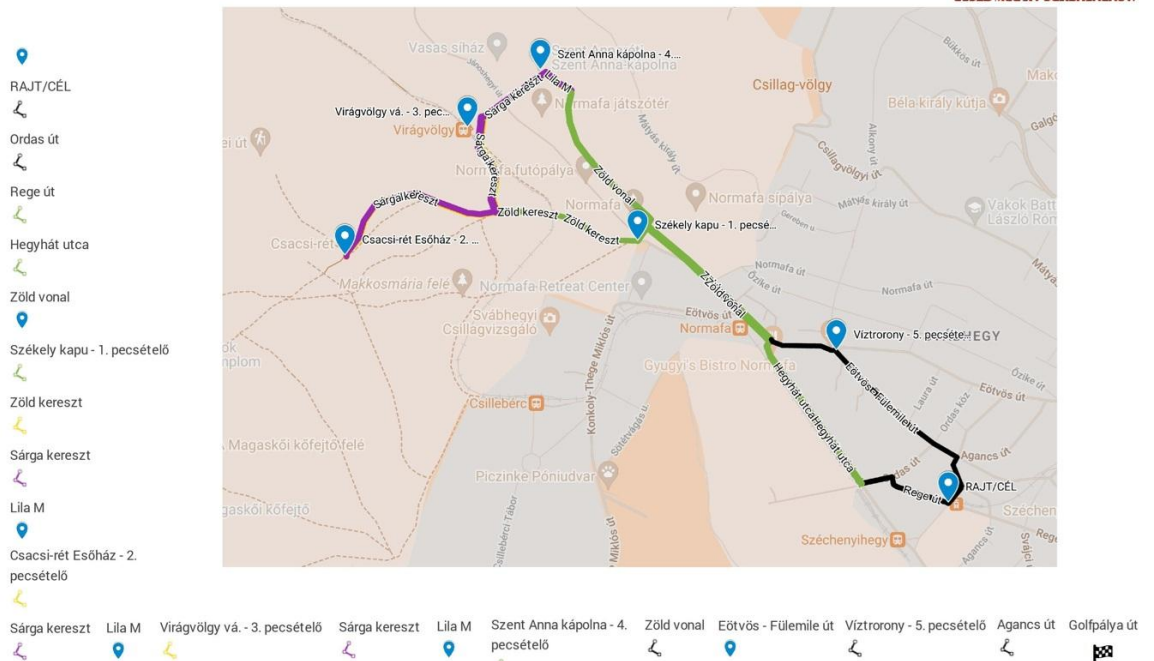


- Az útvonal hossza: kb. 4,0 km
- Rajt: **9:46** -kor (a Fogaskerekű menetrendjéhez igazodva)
- A helyszíni nevezés **9:16**-kor zárul
- Kérjük, hogy **9:31**-re mindenki érkezzen meg a rajthelyhez!
- Rajt helyszíne: Fogaskerekű „Szent János Kórház” megállója mellett

Elektromos rásegítésű kerékpárokkal való rajtához állást nem áll módunkban elfogadni!

4. Túrázz fel a Széchenyi-hegyre! túraverseny

Előzd meg a Fogaskerekűt! Túra



- Az útvonal hossza: kb. 6 km
- Rajt: 8:30-10:00-ig (Az érkezők folyamatosan indulnak)
- A helyszíni nevezés 9:30-kor zárul
- Rajt helyszíne: Széchenyi-hegy (Fogaskerekű felső végállomás)
- Az útvonalon 5 darab pecsételő pontot helyezünk el, melyeket be kell gyűjteniük a résztvevőknek.
- Túránk pontos itinerje a rajt helyszínén átvehető.

Megközelítéssel kapcsolatos információk

- A Városmajori Gimnázium parkoló megközelíthetősége:
 - Tömegközlekedéssel (Szent János Kórház megállóig)
 - A Szent János Kórház megállót a budai villamosok közül a következők érintik: 17, 56, 56A, 59, 59B, 60, 61. Mind Észak-, mind pedig Dél-Budáról könnyen, átszállás nélkül el lehet érni a helyszínt villamossal.
 - 60-as villamossal a Szent János Kórházig utazva a Széchenyi-hegyről is könnyedén elérhetőek vagyunk.
 - A villamosvonalak mellett a XII. kerület központtól kijebb eső területeiről busszal érhető el a nevezési helyszín átszállás nélkül:
 - a. Zugligetből 155-ös busszal
 - b. Virányosból a 156-ossal
 - c. Budakesziről a 22, 22A és 222-es busszal
 - d. Kútvolgyről a 128-as autóbusszal
 - e. Kuruclestől a 129-es autóbusszal
 - f. A Nyugati pályaudvartól (II. kerület déli részén át) is közvetlen járat (91-es busz) közlekedik a Szent János Kórházig.
- Túra és mini túra esetén: Fogaskerekű felső végállomása megközelíthetősége:
 - Elsősorban a tömegközlekedést javasoljuk:
 - 60-as villamos végállomása: Széchenyi-hegy
- Váltópontok megközelítése:
 - Rózse u. – Diósárok u. sarka: 128-as busz, Hadik András utca megálló
 - Béla király út – Diós árok u. sarka: 21, 21A, 212-as autóbusz, vagy 60-as villamos Adonis utca megálló
 - Széchenyi- emlék út – Karthauzi u. sarka: 60-as villamos, Művész út megálló

5. Öltözés, illemhelyek:

- A futó-, váltófutó és kerékpárverseny nevezési helyszínén (Városmajor u. 71. parkoló) öltözősátor és ruhatár is üzemel majd. A versenyszámokat követően az itt leadott csomagokat minden résztvevő átveheti a célban. A Szolgáltató kizárólag a ruhatárban elhelyezett ruházat megőrzéséért vállal felelősséget, az abban hagyott értéktárgyak megőrzéséért a felelősségét kizárja.
- A nevezési helyen és a célterületen is mobil illemhelyek lesznek kihelyezve.